

Протокол общего собрания участников общей долевой собственности на земельный участок с кадастровыми номерами: 36:02:0000000:70, расположенный по адресу: Воронежская область, р-н Бобровский, северо-западная часть Бобровского кадастрового района

город Бобров
Бобровского района
Воронежской области

«21» мая 2022 года

Общее собрание участников общей долевой собственности проводится по инициативе участников долевой собственности.

О предстоящем собрании было объявлено за 42 дня до его проведения путем размещения объявления:

- в газете «Воронежский курьер» от 08.04.2022 года №13 (4034), оригинал указанной газеты прилагается;

- на официальном сайте администрации городского поселения город Бобров Бобровского муниципального района Воронежской области <https://bobrovcity.ru/>

- на информационных щитах городского поселения город Бобров Бобровского района Воронежской области.

Место проведения: Воронежская область, Бобровский район, г. Бобров, улица 22 Января, д.1А/3

Время проведения: начало – 10 часов 00 минут.

На общем собрании присутствуют:

1. Уполномоченное должностное лицо органа местного самоуправления глава администрации городского поселения город Бобров Бобровского муниципального района Воронежской области – Брызгалин Владимир Иванович;

2. Исполнительный директор ООО «АПК Русич» - Корендяев Дмитрий Николаевич;

3. Представители ООО «АПК Русич» - Саввина Оксана Борисовна, 23.09.1985 года рождения, Капытин Вадим Сергеевич 22.02.1983 года рождения действующие на основании доверенности от 29.12.2021, удостоверенной нотариусом нотариального округа городского округа город Воронеж Воронежской области Самойлик Р.Н, зарегистрированной в реестре за № 36/92-н/36-2021-6-1794;

4. Специалист ООО «АПК Русич» по работе с собственниками земельных долей – Пелагина Людмила Викторовна.

Списки лично присутствующих на собрании участников общей долевой собственности на земельный участок с указанием реквизитов документов, удостоверяющих их права на земельную долю, указаны в Приложение (явочный лист) №1 к настоящему протоколу.

ПОВЕСТКА ДНЯ:

1. Избрание председателя и секретаря общего собрания.

2. Об условиях договора аренды земельного участка, находящегося в общей долевой собственности.

3. Выбор уполномоченного лица от имени участников долевой собственности без доверенности действовать при согласовании местоположения границ земельных участков, одновременно являющихся границей земельного участка, находящегося в долевой собственности, при обращении с заявлениями о проведении государственного кадастрового учета и (или) государственной регистрации прав на недвижимое имущество в отношении земельного участка, находящегося в долевой собственности, и образуемых из него земельных участков, а также заключать договоры аренды данного земельного участка или соглашения об установлении

частного сервитута в отношении данного земельного участка или соглашения об изъятии недвижимого имущества для государственных или муниципальных нужд, в том числе об объеме (заключение и подписание от имени участников дополнительного соглашения к договору аренды земельного участка) и о сроках таких полномочий;

4. Разное.

Присутствующие на собрании участники долевой собственности:

№ п/п	Кадастровый номер участка	Число участников общей долевой собственности (количество долей)	Присутствует Участников общей долевой собственности (количество долей)	% участия (по количеству участников общей долевой собственности)	Правомочность принятия решений
1	36:02:0000000:70	205 (11879/11879)	46 (3925/11879)	22,43	неправомочно

Участником общей долевой собственности на земельный участок Дубовым Сергеем Владимировичем был передан представителю ООО «АПК Русич» по доверенности Капытину Вадиму Сергеевичу протокол согласования разногласий к договору аренды земельного участка при множественности лиц на стороне арендодателей от 15.05.2006 года (Приложение №2 к настоящему протоколу).


В силу п.5 ст. 14.1 Федерального закона «Об обороте земель сельскохозяйственного назначения» от 24.07.2002 № 101-ФЗ (с изменениями и дополнениями) общее собрание считается правомочным в случае присутствия на нем участников долевой собственности, составляющих не менее чем 50 процентов их общего числа или, если способ указания размера земельной доли допускает сопоставление долей в праве общей собственности на земельный участок, владеющих более чем 50 процентами таких долей. **Таким образом, кворум отсутствует, собрание неправомочно.**

Представитель ООО «АПК Русич» по доверенности



/Капытин В.С./

Уполномоченное должностное лицо
органа местного самоуправления
Глава администрации городского поселения
город Бобров Бобровского муниципального
района Воронежской области



/Брызгалин В.И./




Приложение № 1 (лиohnый лист) к протоколу
 Воронежская область, Бобровский район, северо-западный
 часть Бобровского кадастрового района от 21.05.2022 года

№ п/п	Фамилия, имя, отчество собственника земельной доли	Дата рождения	Паспортные данные (серия, номер, кем и когда выдан)	Адрес регистрации (полный)	Наименование свидетельства на право собственности на землю; наследство по закону или завещанию, серия, номер и дата выдачи документов	Номер записи государственной регистрации права общей долевой собственности	Кол-во долей	Размер доли	Реквизиты доверенности, подпись
1	Алехина Татьяна Григорьевна	11.10.1954				36-36-03/012/2006-1 от 10.05.2006	1	50/11879	
2	Антипанов Алексей Владимирович	12.04.1954				36-36-03/012/2006-1 от 10.05.2006	1	50/11879	
3	Артемьев Василий Михайлович	07.03.1930				36-36-03/012/2006-1 от 10.05.2006	1	50/11879	
4	Бавыкина Алла Ивановна	20.02.1953				36:02:0000000:70-36/072/2019-72 от 23.07.2019	1	50/11879	Доверенность от 25.08.2020 года, зарегистрированная в реестре за №36/119- н/36-2020-2-685  Савина О.Б.
5	Батизату Вадим Григорьевич	30.05.1971				36-36-03/012/2006-1 от 10.05.2006	1	50/11879	
6	Батизату Надежда Васильевна	24.06.1970				36-36-03/002/2008-174 от 04.03.2008	1	50/11879	
7	Баулина Инна Николаевна					36-36/001-36/001/016/2015-982/1 от 06.11.2015	1/2	50/23758	
8	Бячурин Алексей Евгеньевич	05.09.1975				36-36-03/012/2006-1 от 10.05.2006	1	50/11879	




Приложение № 1 (листочный лист) к протоколу
 общего собрания участников общей долевой собственности на земельный участок с кадастровым номером: 36:02:0000000:70, расположенный по адресу: Воронежская область, Бобровский район, северо-западная часть Бобровского кадастрового района от 21.05.2022 года

№ п/п	Фамилия, имя, отчество собственника земельной доли	Дата рождения	Паспортные данные (серия, номер, кем и когда выдан)	Адрес регистрации (полный)	Наименование свидетельства на право собственности на землю; наследство по закону; или завещанию, серия, номер и дата выдачи документов	Номер записи государственной регистрации права общей долевой собственности	Кол-во долей	Размер доли	Реquisiteы доверенности, подпись
9	Большой Василий Никонович	19.04.1946				36-36-03/012/2006-1 от 10.05.2006 36:02:0000000:70-36/072/2021-109 от 27.01.2021	2	100/11879	
10	Бердашков Владимир Васильевич	30.06.1953				36-36-03/012/2006-1 от 10.05.2006	1	50/11879	
11	Бехметьев Илья Иванович	05.08.1947				36-36-03/012/2006-1 от 10.05.2006	1	50/11879	
12	Болгов Алексей Иванович	13.11.1932				36-36-03/012/2006-17 от 10.05.2006	1/4	50/47516	
13	Болдырев Валерий Николаевич	02.03.1965				36-36-03/012/2006-1 от 10.05.2006	1	50/11879	
14	Большаева Нина Васильевна	18.09.1941				36-36-03/012/2006-4 от 10.05.2006	1	50/11879	
15	Бондаренко Валентина Дмитриевна	25.09.1946				36-36-03/012/2006-1 от 10.05.2006	1	50/11879	
16	Борисова Наталья Витальевна	04.10.1956				36-36-03/007/2013-433 от 10.06.2013	1	50/11879	




Приложение № 1 (лицевой лист) к протоколу
 общего собрания участников общей долевой собственности на земельный участок с кадастровым номером: 36:02:0000000:70, расположенный по адресу: Воронежская область, Бобровский район, северо-западная часть Бобровского кадастрового района от 21.05.2022 года

№ п/п	Фамилия, имя, отчество собственника земельной доли	Дата рождения	Паспортные данные (серия, номер, кем и когда выдан)	Адрес регистрации (полный)	Наименование свидетельства на право собственности на землю, наследство по закону или завещанию, серия, номер и дата выдачи документов	Номер записи государственной регистрации права общей долевой собственности	Кол-во долей	Размер доли	Реквизиты доверенности, подпись
17	Брехова Тамара Викторовна	15.09.1953				36-36-03/012/2006-1 от 10.05.2006	1	50/11879	
18	Буракина Елена Егоровна	08.03.1959				36-36-03/012/2006-1 от 10.05.2006	1	50/11879	
19	Буринский Владимир Тимофеевич	23.01.1940				36-36-03/012/2006-1 от 10.05.2006	1	50/11879	
20	Василенко Александр Вячеславович	25.05.1968				36-36-03/012/2006-1 от 10.05.2006	1	50/11879	
21	Василенко Татьяна Прокофьевна	02.06.1943				36-36-03/012/2006-1 от 10.05.2006	1	50/11879	
22	Виноградов Анатолий Анатольевич	08.08.1937				36-36-03/012/2014-861 от 17.07.2014	1/2	50/23758	
23	Виноградова Анна Федоровна	1926				36-36-03/012/2006-1 от 10.05.2006	1	50/11879	
24	Виноградов Юрий Анатольевич	07.02.1960			Свидетельство о праве на наследство по закону от 17.05.2016г. зарегистрированное в реестр за №389-2015		1/2	50/23758	






Приложение № 1 (автономный лист) к протоколу
 общего собрания участников общей долевой собственности на земельный участок с кадастровым номером: 36:02:0000000:70, расположенный по адресу: Воронежская область, Бобровский район, северо-западная часть Бобровского кадастрового района от 21.05.2022 года

№ п/п	Фамилия, имя, отчество собственника земельной доли	Дата рождения	Паспортные данные (серия, номер, кем и когда выдан)	Адрес регистрации (полный)	Наименование свидетельства на право собственности на землю; наследство по закону или завещанию, серия, номер и дата выдачи документов	Номер записи государственной регистрации права общей долевой собственности	Кол-во долей	Размер доли	Реquisiteвы доверенности, подпись
25	Вольнов Виктор Николаевич	30.12.1958				36-36-03/012/2006-1 от 10.05.2006	1	50/11879	
26	Вольнов Сергей Алексеевич	15.11.1968				36-36/003-36/03/009/2015-928/2 от 22.06.2015	1/2	50/23758	
27	Вольнова Валентина Васильевна	30.01.1962				36-36-03/012/2006-1 от 10.05.2006	1	50/11879	
28	Вольнова Валентина Николаевна	12.09.1962				36-36-03/012/2006-1 от 10.05.2006	1	50/11879	
29	Вольнова Надежда Андреевна	09.11.1950				36-36-03/012/2006-19 от 10.05.2006	1	50/11879	
30	Вялов Николай Егорович	19.05.1955				36-36-03/012/2006-1 от 10.05.2006	1	50/11879	
31	Гаврикова Валентина Ивановна	21.02.1955				36-36-03/012/2011-344 от 15.09.2011	1/2	50/23758	 за прис. на собр
32	Гаглов Гиви Николаевич	11.04.1963				36-36-03/012/2006-1 от 10.05.2006	1	50/11879	

Приложение № 1 (ищущий лист) к протоколу общего собрания участников общей долевой собственности на земельный участок с кадастровым номером: 36:02:0000000:70, расположенный по адресу: Воронежская область, Бобровский район, северо-западная часть Бобровского кадастрового района от 21.05.2022 года

№ п/п	Фамилия, имя, отчество собственника земельной доли	Дата рождения	Паспортные данные (серия, номер, кем и когда выдан)	Адрес регистрации (полный)	Наименование свидетельства на право собственности на землю; наследство по закону или завещанию, серия, номер и дата выдачи документов	Номер записи государственной регистрации права общей долевой собственности	Кол-во долей	Размер доли	Реквизиты доверенности, подпись
33	Гамаюнов Григорий Алексеевич	09.01.1951				36-36-03/012/2006-1 от 10.05.2006	1	50/11879	
34	Головкин Иван Митрофанович	30.10.1949				36-36-03/012/2006-1 от 10.05.2006	1	50/11879	
35	Головкин Сергей Иванович	23.09.1975				36-36-03/012/2006-1 от 10.05.2006	1	50/11879	
36	Гончарова Наталья Валерьевна	03.10.1979				36:02:0000000:70-36:003/2017-24 от 08.11.2017	1	50/11879	
37	Гордиенко Татьяна Алексеевна	19.03.1958				36-36-03/002/2014-323 от 26.05.2014	1/2	50/23758	
38	Гордобова Надежда Ивановна	23.06.1951				36-36-03/012/2011-343 от 15.09.2011	1/2	50/23758	 За присутствия не собрана
39	Горских Елена Анатольевна	22.03.1964				36-36-03/012/2006-22 от 10.05.2006	1	50/11879	
40	Гусева Ольга Дмитриевна	28.04.1959				36-36-03/012/2006-1 от 10.05.2006	1	50/11879	



Приложение № 1 (явочный лист) к протоколу
 общего собрания участников общей долевой собственности на земельный участок с кадастровым номером: 36:02:0000000:70, расположенный по адресу: Воронежская область, Бобровский район, северо-западная часть Бобровского кадастрового района от 21.05.2022 года

№ п/п	Фамилия, имя, отчество собственника земельной доли	Дата рождения	Паспортные данные (серия, номер, кем и когда выдан)	Адрес регистрации (полный)	Наименование свидетельства на право собственности на землю; наследство по закону или завещание, серия, номер и дата выдачи документов	Номер записи государственной регистрации права общей долевой собственности	Кол-во долей	Размер доли	Реквизиты доверенности, подпись
41	Дедиков Георгий Митрофанович	21.04.1937				36-36-03/012/2006-1 от 10.05.2006	1	50/11879	
42	Денисова Лилия Николаевна	27.06.1972				36-36-03/012/2006-1 от 10.05.2006	1	50/11879	
43	Дорохов Александр Филиппович					36-36-03/012/2006-1 от 10.05.2006	1	50/11879	
44	Дубов Сергей Владимирович	06.08.1981				36-36-03/001/2014-760 от 21.10.2014	1	50/11879	
45	Дубова Галина Николаевна	05.03.1953				36-36-03/012/2006-1 от 10.05.2006	1	50/11879	
46	Дубровин Владимир Викторович	26.12.1963				36-36-03/012/2006-1 от 10.05.2006	1	50/11879	
47	Елфимов Василий Митрофанович	18.04.1952				36-36-03/012/2006-1 от 10.05.2006	1	50/11879	
48	Ермолова Лидия Степановна	04.02.1939				36-36-03/012/2006-1 от 10.05.2006	1	50/11879	


Приложение № 1 (исходный лист) к протоколу
 общего собрания участников общей долевой собственности на земельный участок с кадастровым номером: 36:02:0000000:70, расположенный по адресу: Воронежская область, Бобровский район, северо-западная часть Бобровского кадастрового района от 21.05.2022 года

№ п/п	Фамилия, имя, отчество собственника земельной доли	Дата рождения	Паспортные данные (серия, номер, кем и когда выдан)	Адрес регистрации (полный)	Наименование свидетельства на право собственности на землю; наследство по закону или завещанию, серия, номер и дата выдачи документов	Номер записи государственной регистрации права общей долевой собственности	Кол-во долей	Размер доли	Реквизиты доверенности, подпись
49	Зарубина Юлия Юрьевна	06.04.1988				36-36-03/009/2011-280 от 30.06.2011	1	50/11879	
50	Земляна Татьяна Павловна	26.07.1960				36-36/003-36/003/011/2016-909/2 от 10.08.2016	1	50/11879	
51	Иванов Валерий Митрофанович	13.05.1967				36-36-03/012/2006-7 от 10.05.2006	1/4	50/47516	
52	Иванов Владимир Васильевич	22.04.1965				36-36-03/012/2006-1 от 10.05.2006	1	50/11879	
53	Иванова Александра Николаевна	16.08.1938				36-36-03/012/2006-6 от 10.05.2006	1/4	50/47516	
54	Иванов Михаил Васильевич	24.07.1959				36-36-03/008/2013-505 от 30.12.2013	1/2	50/23758	
55	Иванов Сергей Васильевич	10.03.1956				36-36-03/008/2013-504 от 30.12.2013	1/2	50/23758	
56	Казаринов Анатолий Матвеевич	28.11.1965				36-36-03/012/2006-1 от 10.05.2006	1	50/11879	

Приложение № 1 (вводный лист) к протоколу
 Воронежская область, Бобровский район, северо-западная
 часть Бобровского кадастрового района от 21.05.2022 года
 общего собрания участников общей долевой собственности на земельный участок с кадастровым номером: 36:02:0000000:70, расположенный по адресу: Воронежский район, северо-западная часть Бобровского кадастрового района от 21.05.2022 года

№ п/п	Фамилия, имя, отчество собственника земельной доли	Дата рождения	Паспортные данные (серия, номер, кем и когда выдан)	Адрес регистрации (полный)	Наименование свидетельства на право собственности на землю; наследство по закону или завещанию, серия, номер и дата выдачи документов	Номер записи государственной регистрации права общей долевой собственности	Кол-во долей	Размер доли	Реквизиты доверенности, подпись
57	Казеннова Матрена Ивановна	26.08.1928				36-36-03/012/2006-1 от 10.05.2006	1	50/11879	
58	Калачева Алла Ивановна	10.09.1946				36-36-03/012/2006-1 от 10.05.2006	1	50/11879	
59	Калашникова Светлана Михайловна	01.04.1963				36-36-03/012/2006-1 от 10.05.2006	1	50/11879	
60	Карташова Мария Васильевна	05.01.1942				36-36-03/012/2006-1 от 10.05.2006	1	50/11879	
61	Касаткина Наталья Сергеевна	08.09.1941				36-36-03/012/2006-28 от 10.05.2006	1	50/11879	
62	Квашина Вера Ивановна	31.10.1956				36-36-03/012/2012-467 от 30.11.2012	1	50/11879	
63	Клейменова Ольга Васильевна	17.07.1953				36-36-03/012/2006-33 от 10.05.2006	1	50/11879	
64	Кликунова Надежда Викторовна	14.12.1962				36-36-03/003/2009-860 от 10.11.2009	1/2	50/23758	

Приложение № 1 (явочный лист) к протоколу
 общего собрания участников общей долевой собственности на земельный участок с кадастровым номером: 36:02:0000000:70, расположенный по адресу: Воронежская область, Бобровский район, северо-западная часть Бобровского кадастрового района от 21.05.2022 года

№ п/п	Фамилия, имя, отчество собственника земельной доли	Дата рождения	Паспортные данные (серия, номер, кем и когда выдан)	Адрес регистрации (полный)	Наименование свидетельства на право собственности на землю, или завещанию, серия, номер и дата выдачи документов	Номер записи государственной регистрации права общей долевой собственности	Кол-во долей	Размер доли	Реquisiteы доверенности, подпись
65	Ковылов Игорь Николаевич	22.12.1969				36-36-03/012/2006-1 от 10.05.2006 36:02:0000000:70-36/07/2021-115 от 24.03.2021	2	100/11879	
66	Козлов Николай Васильевич	29.08.1953				36-36-03/012/2006-1 от 10.05.2006	1	50/11879	
67	Колбухова Марина Анатольевна	10.10.1966				36-36-03/014/2013-684 от 06.12.2013 36:02:0000000:70-36/07/2021-117 от 18.05.2021	2	100/11879	
68	Колтунов Анатолий Николаевич	31.10.1952				36-36-03/012/2006-1 от 10.05.2006	1	50/11879	
69	Коложаева Ефдокия Федоровна	14.05.1930				36-36-03/012/2006-1 от 10.05.2006	1	50/11879	
70	Конюшова Валентина Михайловна	07.07.1935				36-36-03/012/2006-10 от 10.05.2006	1/3	50/35637	
71	Конюков Александр Борисович	17.07.1957				36-36/003-36/003/009/2015-590/2 от 20.04.2015	1	50/11879	
72	Кораблинова Ольга Леонидовна	15.12.1960				36-36-03/005/2008-647 от 15.07.2008	1/2	50/23758	




Приложение № 1 (явочный лист) к протоколу
 общего собрания участников общей долевой собственности на земельный участок с кадастровым номером: 36:02:0000000:70, расположенный по адресу: Воронежская область, Бобровский район, северо-западная часть Бобровского кадастрового района от 21.05.2022 года

№ п/п	Фамилия, имя, отчество собственника земельной доли	Дата рождения	Паспортные данные (серия, номер, кем и когда выдан)	Адрес регистрации (полный)	Наименование свидетельства на право собственности на землю; наследство по закону; или завещанию, серия, номер и дата выдачи документов	Номер записи государственной регистрации права общей долевой собственности	Кол-во долей	Размер доли	Реквизиты доверенности, подпись
73	Корнев Андрей Александрович	29.06.1966				36-36/003-36/003/016/2016-600/2 от 05.12.2016	1/3	50/11879	
74	Королев Юрий Евгеньевич	14.04.1961				36-36-03/012/2006-1 от 10.05.2006	1	50/11879	
75	Королюк Александр Сергеевич	27.11.1975				36-36-03/006/2013-146 от 04.04.2013	1	50/11879	
76	Коротких Александр Николаевич	20.04.1963				36-36-03/012/2006-1 от 10.05.2006	1	50/11879	
77	Косолапов Сергей Алексеевич	30.01.1964				36-36-03/012/2006-1 от 10.05.2006	1	50/11879	
78	Костромина Валентина Викторовна	01.07.1959				36-36/003-36/003/016/2016-27/2 от 26.02.2016	1	50/11879	
79	Котов Михаил Иванович	27.03.1958				36-36-03/012/2006-1 от 10.05.2006	1	50/11879	
80	Котова Надежда Ивановна	19.10.1952				36-36-03/005/2007-92 от 27.02.2007	1	50/11879	




Приложение № 1 (размещенный лист) к протоколу
 Воронежская область, Бобровский район, северная кадастровая
 часть Бобровского кадастрового района от 21.05.2022 года

№ п/п	Фамилия, имя, отчество собственника земельной доли	Дата рождения	Паспортные данные (серия, номер, кем и когда выдан)	Адрес регистрации (полный)	Наименование свидетельства на право собственности на землю; наследство по закону или завещанию, серия, номер и дата выдачи документов	Номер записи государственной регистрации права общей долевой собственности	Кол-во долей	Размер доли	Реquisite: доверенности, подпись
81	Крейдин Вячеслав Иванович	27.03.1961				36-36-03/012/2006-1 от 10.05.2006	1	50/11879	
82	Крейдин Сергей Васильевич	26.04.1961				36-36-03/009/2011-596 от 01.08.2011	1	50/11879	
83	Крупеников Николай Викторович	30.05.1967				36-36-03/012/2006-1 от 10.05.2006	1	50/11879	
84	Кузнецова Вера Васильевна	01.05.1934				36-36-03/005/2006-646 от 15.07.2008	1/2	50/23758	
85	Кучина Мария Владимировна	10.05.1964				36-36-03/006/2014-537 от 09.12.2014	1	50/11879	
86	Лазарева Наталья Федоровна	20.03.1969				36-36-03/012/2006-1 от 10.05.2006	1/2	50/23758	<i>Лазарева Наталья Федоровна</i>
87	Ландарева Елена Николаевна	26.03.1976				36-36-03/012/2006-37 от 10.05.2006	1	50/11879	
88	Лелецкая Анна Андреевна	15.09.1935				36-36-03/012/2006-1 от 10.05.2006 36-36-03/012/2013-370 от 26.12.2013	2	100/11879	

Приложение № 1 (инвентарный лист) в протокол
 Воронежская область, Бобровский район, северо-западный
 часть Бобровского кадастрового района от 21.05.2022 года
 общего собрания участников общей долевой собственности на земельный участок с кадастровым номером: 36:02:0000000:70, расположенный по адресу: Воронежская область, Бобровский район, северо-западный
 часть Бобровского кадастрового района от 21.05.2022 года

№ п/п	Фамилия, имя, отчество собственника земельной доли	Дата рождения	Паспортные данные (серия, номер, кем и когда выдан)	Адрес регистрации (полный)	Наименование свидетельства на право собственности на землю, наследство по закону или завещанию, серия, номер и дата выдачи документов	Номер записи государственной регистрации права общей долевой собственности	Кол-во долей	Размер доли	Реквизиты доверенности, подпись
89	Лелецкая Татьяна Николаевна	23.02.1967				36-36/003-36/003/016/2016-90/3 от 23.05.2016	2	100/11879	
90	Лелецкий Александр Николаевич	17.10.1960				36-36-03/012/2006-1 от 10.05.2006	1	50/11879	
91	Лелецкий Владимир Алексеевич	28.09.1956				36-36-03/012/2006-1 от 10.05.2006	1	50/11879	
92	Лелехин Николай Иванович	02.01.1957				36-36-03/012/2006-1 от 10.05.2006	1	50/11879	
93	Липунова Валентина Николаевна	06.05.1962				36-36-03/012/2006-1 от 10.05.2006	1	50/11879	
94	Липунова Светлана Петровна	22.05.1951				36:02:0000000:70-36/003/2017-22 от 26.10.2017	1	50/11879	
95	Лискина Наталья Николаевна	25.07.1977				36-36-03/012/2006-11 от 10.05.2006	1	50/11879	
96	Лису Валерий Александрович	27.12.1954				36-36-03/012/2006-1 от 10.05.2006	1	50/11879	



Приложение № 1 (листочный лист) к протоколу
 общего собрания участников общей долевой собственности на земельный участок с кадастровым номером: 36:02:0000000:70, расположенный по адресу: Воронежская область, Бобровский район, северо-западная часть Бобровского кадастрового района от 21.05.2022 года

№ п/п	Фамилия, имя, отчество собственника земельной доли	Дата рождения	Паспортные данные (серия, номер, кем и когда выдан)	Адрес регистрации (полный)	Наименование свидетельства на право собственности на землю; наследство по закону или завещанию, серия, номер и дата выдачи документов	Номер записи государственной регистрации права общей долевой собственности	Кол-во долей	Размер доли	Реquisiteы доверенности, подпись
97	Винюградова Оксана Владимировна	22.04.1964			Свидетельство о праве на наследство по закону от 21.06.2012г., зарегистрированное в реестр за №15-2012		1	50/11879	
98	Лукьянов Иван Яковлевич	11.06.1951				36-36-03/012/2006-1 от 10.05.2006	1	50/11879	
99	Максимов Петр Дмитриевич	21.06.1967				36-36-03/005/2007-19 от 15.02.2007	1	50/11879	
100	Мамонтов Александр Петрович	11.08.1956				36-36-03/012/2006-1 от 10.05.2006	1	50/11879	
101	Мамонтов Сергей Петрович	20.01.1964				36-36-03/012/2006-1 от 10.05.2006	1	50/11879	
102	Махин Михаил Иванович					36-36-03/012/2006-1 от 10.05.2006	1	50/11879	
103	Мельникова Юлия Юрьевна	08.08.1983				36:02:0000000:70-36/003/2017-18 от 20.09.2017 36:02:0000000:70- 36/003/2017-19 от 20.09.2017	3	150/11879	
104	Меренков Николай Иванович	27.11.1958				36:02:0000000:70-36/003/2017-14 от 11.08.2017	1	50/11879	

Приложение № 1 (инойный лист) к протоколу
 общего собрания Участников общей долевой собственности на земельный участок с кадастровым номером: 36:02:0000000:70, расположенный по адресу: Воронежская область, Бобровский район, северо-западная часть Бобровского кадастрового района от 21.05.2022 года

№ п/п	Фамилия, имя, отчество собственника земельной доли	Дата рождения	Паспортные данные (серия, номер, кем и когда выдан)	Адрес регистрации (полный)	Наименование свидетельства на право собственности на землю; наследство по закону или завещанию, серия, номер и дата выдачи документов	Номер записи государственной регистрации права общей долевой собственности	Кол-во долей	Размер доли	Реquisiteвы доверенности, подпись
105	Меренкова Наталья Ивановна	08.10.1963				36-36-03/012/2006-12 от 10.05.2006 36:02:0000000:70-36/003/2018-33 от 29.06.2018	2	100/11879	
106	Милешкина Нина Васильевна	22.09.1954				36-36-03/001/2011-049 от 08.02.2011,	1	50/11879	
107	Минаков Андрей Николаевич	14.05.1974				36-36-03/012/2006-1 от 10.05.2006	1	50/11879	
108	Минаков Иван Васильевич	04.02.1945				36-36-03/012/2006-1 от 10.05.2006	1	50/11879	
109	Моделин Владимир Владимирович	15.03.1940				36-36-03/012/2006-1 от 10.05.2006	1	50/11879	
110	Можина Екатерина Васильевна	27.07.1930				36-36-03/002/2009-370 от 23.04.2009	1	50/11879	
111	Мудриченко Наталья Михайловна	04.06.1958				36-36-03/013/2014-246 от 11.08.2014	1	50/11879	
112	Мухин Юрий Федорович	19.08.1962				36-36-03/012/2006-1 от 10.05.2006	1/2	50/23758	



Приложение № 1 (явочный лист) к протоколу
 Воронежская область, Бобровский район, северо-западная
 часть Бобровского кадастрового района от 21.05.2022 года
 общего собрания участников общей долевой собственности на земельный участок с кадастровым номером: 36:02:0000000:70, расположенный по адресу: Воронежская область, Бобровский район, северо-западная часть Бобровского кадастрового района от 21.05.2022 года

№ п/п	Фамилия, имя, отчество собственника земельной доли	Дата рождения	Паспортные данные (серия, номер, кем и когда выдан)	Адрес регистрации (полный)	Наименование свидетельства на право собственности на землю; наследство по закону или завещанию, серия, номер и дата выдачи документов	Номер записи государственной регистрации права общей долевой собственности	Кол-во долей	Размер доли	Реquisiteзы доверенности, подпись
113	Мухина Галина Егоровна	10.02.1954				36-36-03/01/2/2006-1 от 10.05.2006 36-36-03/01/3/2011-680 от 17.11.2011	2	100/11879	
114	Мягкова Ирина Ивановна	02.02.1969				36-36-03/01/7/2014-256 от 19.11.2014	1/4	50/47516	
115	Нечаев Александр Александрович	06.04.1958				36-36-03/01/2/2006-1 от 10.05.2006	1	50/11879	
116	Никулина Мария Дмитриевна	13.10.1955				36-36-03/01/2/2006-1 от 10.05.2006	1	50/11879	
117	Новиков Николай Александрович	10.12.1975				36-36-03/01/2/2006-1 от 10.05.2006	1	50/11879	
118	Новиков Николай Викторович	29.01.1957				36-36-03/01/2/2006-1 от 10.05.2006	1	50/11879	
119	Новикова Александра Александровна	13.07.1950				36-36-03/01/2/2006-44 от 10.05.2006	2	100/11879	
120	Новикова Валентина Михайловна	29.05.1955				36-36-03/01/2/2006-1 от 10.05.2006	1	50/11879	



Приложение № 1 (включая лист) к протоколу
 общего собрания участников общей долевой собственности на земельный участок с кадастровым номером: 36:02:0000000:70, расположенный по адресу: Воронежская область, Бобровский район, севверо-западная часть Бобровского кадастрового района от 21.05.2022 года

№ п/п	Фамилия, имя, отчество собственника земельной доли	Дата рождения	Паспортные данные (серия, номер, кем и когда выдан)	Адрес регистрации (полный)	Наименование свидетельства на право собственности на землю; наследство по закону или завещанию, серия, номер и дата выдачи документов	Номер записи государственной регистрации права общей долевой собственности	Кол-во долей	Размер доли	Реquisiteзы доверенности, подпись
121	Новохатский Сергей Николаевич	13.01.1964				36-36-03/012/2006-1 от 10.05.2006	1	50/11879	
122	Носонов Сергей Сергеевич	04.04.1976				36-36-03/012/2006-1 от 10.05.2006	1	50/11879	
123	Огурцова Мария Алексеевна	20.10.1928				36-36-03/012/2006-1 от 10.05.2006 36:02:0000000:70-36/003/2017-30 от 15.12.2017	2	100/11879	✓ Сергей Козлова А.С. по доверенности от 11.12.2017 года № 2 - 1331
124	Панова Мария Абрамовна	10.02.1938				36-36-03/012/2006-1 от 10.05.2006	1	50/11879	
125	Парфеев Валентина Александровна	07.12.1963				36-36/003-36/003/016/2016-601/1 от 05.12.2016	1/3	50/35637	
126	Пахомова Надежда Викторовна	16.07.2003				36-36-03/001/2014-720 от 30.09.2014	1	50/11879	
127	Петрова Анастасия Бесильевна	14.08.1987				36-36-03/011/2012-303 от 04.09.2012	1/2	50/23758	
128	Петрыкин Сергей Валентинович	08.03.1971				36-36-03/018/2010-843 от 18.01.2011 36:02:0000000:70-36/072/2020-91 от 22.01.2020	2	100/11879	

Приложение № 1 (явочный лист) к протоколу
 общего собрания участников общей долевой собственности на земельный участок с кадастровым номером: 36:02:0000000:70, расположенный по адресу: Воронежская область, Бобровский район, северо-западная часть Бобровского кадастрового района от 21.05.2022 года

№ п/п	Фамилия, имя, отчество собственника земельной доли	Дата рождения	Паспортные данные (серия, номер, кем и когда выдан)	Адрес регистрации (полный)	Наименование свидетельства на право собственности на землю; наследство по закону или завещанию, серия, номер и дата выдачи документов	Номер записи государственной регистрации права общей долевой собственности	Кол-во долей	Размер доли	Реquisiteы доверенности, подпись
129	Пешехонова Валентина Александровна	19.09.1961				36-36-03/01/2011-299 от 15.08.2011	1	50/11879	
130	Плетнев Иван Егорович	07.03.1953				36-36/003-36/003/004/2015-1335/2 от 25.12.2015	1	50/11879	
131	Пономарев Владимир Ильич	16.11.1951				36-36-03/01/2/2006-1 от 10.05.2006	1	50/11879	
132	Пономарева Ольга Викторовна	09.04.1975				36-36-03/01/2/2006-1 от 10.05.2006	1	50/11879	
133	Пономарева Тамара Николаевна	12.07.1959				36:02:00000000:70-36/003/2017-13 от 26.07.2017	1	50/11879	
134	Преснов Виктор Александрович	03.04.1965				36-36-03/01/2/2006-1 от 10.05.2006 36:02:00000000:70-36/003/2017-1 от 01.02.2017	2	100/11879	
135	Просветова Елена Басильевна	23.01.1967				36-36/003-36/003/009/2015-205/2 от 12.02.2015	1	50/11879	
136	Пугина Любовь Васильевна	12.04.1966				36-36-03/01/2/2006-1 от 10.05.2006	1/2	50/23758	


Приложение № 1 (явочный лист) к протоколу
 общего собрания участников общей долевой собственности на земельный участок с кадастровым номером: 36:02:0000000-70, расположенный по адресу: Воронежская область, Бобровский район, северо-западная часть Бобровского кадастрового района от 21.05.2022 года

№ п/п	Фамилия, имя, отчество собственника земельной доли	Дата рождения	Паспортные данные (серия, номер, кем и когда выдан)	Адрес регистрации (полный)	Наименование свидетельства на право собственности на землю; наследство по закону или завещанию, серия, номер и дата выдачи документов	Номер записи государственной регистрации права общей долевой собственности	Кол-во долей	Размер доли	Реquisiteлы доверенности, подпись
137	Пузанов Андрей Николаевич	24.07.1979				36-36/003-36/03/05/2016-169/2 от 09.09.2016	1	50/11879	
138	Пустовалов Виктор Алексеевич	26.08.1950				36-36-03/012/2006-1 от 10.05.2006	1	50/11879	
139	Русина Валентина Ивановна	29.04.1974			Свидетельство о праве на наследство по закону от 25.10.2018г., зарегистрированное в реестре за №36/119-Н/36- 2018-2-326		1/2	50/23758	
140	Русина Екатерина Ивановна	08.03.1941				36-36-03/012/2006-46 от 10.05.2006	1	150/23758	
141	Рыков Сергей Алексеевич	25.08.1962				36-36-03/012/2006-1 от 10.05.2006	1	50/11879	
142	Рыкова Александра Ивановна	16.12.1964				36-36-03/013/2014-966 от 28.10.2014	3/4	150/47516	
143	Саввин Евгений Николаевич	18.05.1968				36-36-03/008/2012-709 от 24.08.2012	1	50/11879	
144	Саженин Николай Андреевич	20.08.1957				36-36-03/012/2006-1 от 10.05.2006	1	50/11879	

Приложение № 1 (явочный лист) к протоколу
 общего собрания участников общей долевой собственности на земельный участок с кадастровым номером: 36:02:0000000:70, расположенный по адресу: Воронежская область, Бобровский район, северо-западная часть Бобровского кадастрового района от 21.05.2022 года

№ п/п	Фамилия, имя, отчество собственника земельной доли	Дата рождения	Паспортные данные (серия, номер, кем и когда выдан)	Адрес регистрации (полный)	Наименование свидетельства на право собственности на землю, наследство по закону или завещанию, серия, номер и дата выдачи документов	Номер записи государственной регистрации права общей долевой собственности	Кол-во долей	Размер доли	Реквизиты доверенности, подпись
145	Саженина Валентина Ивановна	17.12.1943				36-36-03/012/2006-1 от 10.05.2006	1	50/11879	
146	Селиванов Михаил Вячеславович	01.08.1972				36-36-03/012/2006-1 от 10.05.2006	1	50/11879	
147	Серов Серафим Анатольевич	19.11.1984				36-36/003-36/003/003/2015-1023/2 от 13.10.2015	1	50/11879	
148	Сидельников Владимир Петрович	07.10.1951				36-36-03/012/2006-1 от 10.05.2006	1	50/11879	
149	Скулков Николай Ефимович	13.03.1933				36-36-03/012/2006-1 от 10.05.2006	1	50/11879	
150	Соколова Валентина Ивановна	15.09.1955				36-36-03/013/2013-306 от 27.08.2013	1/2	50/23758	
151	Соловьев Николай Михайлович	23.03.1960				36-36-03/012/2006-1 от 10.05.2006	1	50/11879	
152	Соловьева Елена Павловна	28.03.1963				36-36-03/012/2006-1 от 10.05.2006	1	50/11879	

Приложение № 1 (явочный лист) к протоколу
 общего собрания участников общей долевой собственности на земельный участок с кадастровым номером: 36:02:0000000:70, расположенный по адресу: Воронежская область, Бобровский район, северо-западная часть Бобровского кадастрового района от 21.05.2022 года

№ п/п	Фамилия, имя, отчество собственника земельной доли	Дата рождения	Паспортные данные (серия, номер, кем и когда выдан)	Адрес регистрации (полный)	Наименование свидетельства на право собственности на землю; наследство по закону или завещанию, серия, номер и дата выдачи документов	Номер записи государственной регистрации права общей долевой собственности	Кол-во долей	Размер доли	Реквизиты доверенности, подпись
153	Спирина Лидия Васильевна	27.10.1976				36-36-03/012/2006-1 от 10.05.2006	1	50/11879	
154	Стригун Марина Ивановна	06.08.1961				36-36-03/012/2006-1 от 10.05.2006	1	50/11879	
155	Субботина Валентина Сергеевна	24.04.1952				36-36-03/012/2006-49 от 10.05.2006	1	50/11879	
156	Сысов Сергей Михайлович	29.05.1960				36-36-03/012/2006-1 от 10.05.2006	1	50/11879	
157	Тараскина Валентина Александровна	01.07.1963				36-36/003-36/003/003/2015-1329/2 от 21.12.2015	1	50/11879	
158	Ташланова Лидия Васильевна	20.01.1942				36-36-03/014/2013-426 от 21.11.2013	3/4	150/47516	
159	Тимашова Людмила Ивановна	06.04.1969				36-36-03/012/2006-1 от 10.05.2006	1	50/11879	
160	Тоголов Николай Федорович	03.01.1955				36-36-03/012/2012-446 от 27.11.2012	1	50/11879	



Приложение № 1 (явочный лист) к протоколу
 Воронежская область, Бобровский район, северо-западная
 часть Бобровского кадастрового района от 21.05.2022 года

№ п/п	Фамилия, имя, отчество собственника земельной доли	Дата рождения	Паспортные данные (серия, номер, кем и когда выдан)	Адрес регистрации (полный)	Наименование свидетельства на право собственности на землю; наследство по закону или завещанию, серия, номер и дата выдачи документов	Номер записи государственной регистрации права общей долевой собственности	Кол-во долей	Размер доли	Реквизиты доверенности, подпись
161	Тринеева Марина Анатолевна	<u>12.04.2002</u> <i>25.05</i> <i>1974г.</i>				36-36-03/012/2006-1 от 10.05.2006	1	50/11879	
162	Тужикова Надежда Николаевна	24.04.1961				36-36-03/012/2006-1 от 10.05.2006	1	50/11879	
163	Усачева Евадокия Александровна	24.04.1928				36-36-03/012/2006-1 от 10.05.2006	1	50/11879	
164	Федоров Иван Николаевич	07.07.1956				36-36-03/012/2012-683 от 26.12.2012 36-36-03/007/2014-553 от 10.04.2014	2	100/11879	
165	Федоров Сергей Викторович	05.03.1962				36-36-03/012/2006-1 от 10.05.2006	1	50/11879	
166	Федотова Людмила Митрофановна	28.07.1983				36-36-03/012/2006-8 от 10.05.2006	1/4	50/47516	
167	Филимонова Надежда Петровна	14.03.1958				36-36-03/012/2006-1 от 10.05.2006 36-36-03/024/2007-94 от 21.12.2007	2	100/11879	
168	Фирсова Мария Яковлевна	04.05.1925				36-36-03/012/2006-1 от 10.05.2006	1	50/11879	



Приложение № 1 (явочный лист) к протоколу
 общего собрания участников общей долевой собственности на земельный участок с кадастровым номером: 36:02:0000000:70, расположенный по адресу: Воронежская область, Бобровский район, северо-западная часть Бобровского кадастрового района от 21.05.2022 года

№ п/п	Фамилия, имя, отчество собственника земельной доли	Дата рождения	Паспортные данные (серия, номер, кем и когда выдан)	Адрес регистрации (полный)	Наименование свидетельства на право собственности на землю; наследство по закону или завещанию, серия, номер и дата выдачи документов	Номер записи государственной регистрации права общей долевой собственности	Кол-во долей	Размер доли	Реквизиты доверенности, подпись
169	Харитонов Валентин Ильич	20.02.1945				36-36-03/012/2006-1 от 10.05.2006	1	50/11879	
170	Холомина Татьяна Михайловна	01.02.1964				36-36-03/004/2012-412 от 31.08.2012	1	50/11879	
171	Цициморев Михаил Федорович	21.01.1965				36-36-03/012/2006-1 от 10.05.2006	1	50/11879	
172	Цициморова Вера Михайловна	08.01.1928				36-36-03/012/2006-1 от 10.05.2006	1	50/11879	
173	Чачин Александр Николаевич	05.08.1950				36-36-03/012/2006-1 от 10.05.2006	1	50/11879	
174	Чачина Елена Борисовна	17.07.1965				36-36-03/012/2006-1 от 10.05.2006	1	50/11879	
175	Чежарева Татьяна Митрофановна	22.10.1958				36-36-03/012/2006-15 от 10.05.2006	1/4	50/47516	
176	Чернышов Анатолий Алексеевич	30.01.1952				36-36-03/012/2006-1 от 10.05.2006	1	50/11879	

Приложение № 1 (явочный лист) к протоколу
 общего собрания участников общей долевой собственности на земельный участок с кадастровым номером: 36-02:0000000:70, расположенный по адресу: Воронежская область, Бобровский район, северо-западная часть Бобровского кадастрового района от 21.05.2022 года



№ п/п	Фамилия, имя, отчество собственника земельной доли	Дата рождения	Паспортные данные (серия, номер, кем и когда выдан)	Адрес регистрации (полный)	Наименование свидетельства на право собственности на землю; наследство по закону или завещанию, серия, номер и дата выдачи документов	Номер записи государственной регистрации права общей долевой собственности	Кол-во долей	Размер доли	Реquisиты доверенности, подпись
177	Чернышев Дмитрий Иванович	11.01.1971				36-02:0000000:70-36/003/2017-8 от 24.05.2017	2	100/11879	
178	Чуванкова Галина Васильевна	20.01.1956				36-36-03/005/2008-853 от 09.09.2008	1	50/11879	
179	Чухрай Константин Григорьевич	14.08.1952				36-36-03/012/2006-1 от 10.05.2006	1	50/11879	
180	Чухрай Татьяна Николаевна	14.02.1928				36-36-03/012/2006-52 от 10.05.2006	2	100/11879	
181	Чухрай Юрий Константинович	09.06.1976				36-36-03/012/2006-1 от 10.05.2006	1	50/11879	
182	Шаталова Татьяна Николаевна	01.04.1938				36-36-03/012/2006-1 от 10.05.2006	1	50/11879	
183	Шевцов Александр Иванович	25.03.1948				36-36-03/012/2006-1 от 10.05.2006	1	50/11879	
184	Шепелев Дмитрий Алексеевич	22.07.1963				36-02:0000000:70-36/003/2017-10 от 12.07.2017	1	50/11879	

Приложение № 1 (явочный лист) к протоколу
 общего собрания участников общей долевой собственности на земельный участок с кадастровым номером: 36:02:0000000:70, расположенный по адресу: Воронежская область, Боровский район, северо-западная часть Боровского кадастрового района от 21.05.2022 года

№ п/п	Фамилия, имя, отчество собственника земельной доли	Дата рождения	Паспортные данные (серия, номер, кем и когда выдан)	Адрес регистрации (полный)	Наименование свидетельства на право собственности на землю, наследство по закону или завещанию, серия, номер и дата выдачи документов	Номер записи государственной регистрации права общей долевой собственности	Кол-во долей	Размер доли	Реквизиты доверенности, подпись
185	Шестаков Михаил Митрофанович	28.01.1952				36:02:0000000:70-36:003/2017-6 от 21.03.2017	1	50/11879	
186	Шестаков Николай Тихонович	03.01.1950				36-36-03/01/2/2006-1 от 10.05.2006	1	50/11879	
187	Шлычкова Любовь Николаевна	31.03.1966				36-36-03/01/2/2013-369 от 27.12.2013	1	50/11879	
188	Шургина Галина Александровна	17.08.1960				36-36-03/004/2009-676 от 12.05.2009 36-36-03/006/2009-966 от 16.10.2009	1 1/2	150/23758	
189	Шустов Василий Иванович	21.09.1961				36-36-03/01/2/2006-1 от 10.05.2006	1	50/11879	
190	Якунина Татьяна Александровна	11.12.1974				36-36/003-35/003/016/2016-602/1 от 05.12.2016	1/3	50/35637	
191	Шестакова Раиса Васильевна	01.05.1950				36:02:0000000:70-36/072/2019-74 от 06.08.2019	1	50/11879	
192	Ахметов Рашид Ахатович	22.01.1968				36:02:0000000:70-36/072/2019-76 от 28.08.2019	1/2	25/11879	

Приложение № 1 (явочный лист) к протоколу общего собрания участников общей долевой собственности на земельный участок с кадастровым номером: 36:02:0000000:70, расположенный по адресу: Воронежская область, Бобровский район, северо-западная часть Бобровского кадастрового района от 21.05.2022 года									
№ п/п	Фамилия, имя, отчество собственника земельной доли	Дата рождения	Паспортные данные (серия, номер, кем и когда выдан)	Адрес регистрации (полный)	Наименование свидетельства на право собственности на землю; наследство по закону или завещанию, серия, номер и дата выдачи документов	Номер записи государственной регистрации права общей долевой собственности	Кол-во долей	Размер доли	Реquisiteы доверенности, подпись
193	Айзатов Николай Ахатович	18.05.1963				36:02:0000000:70-36/07/2019-77 от 28.08.2019	1/2	25/11879	
194	Субботин Валентин Викторович	28.05.1970				36:02:0000000:70-36/07/2019-80 от 30.10.2019	1	50/11879	
195	Турченкова Анна Владимировна	17.05.1983				36:02:0000000:70-36/07/2019-82 от 06.11.2019 36:02:0000000:70-36/07/2020- 104 от 25.12.2020	1 1/2	75/11879	
196	Балбеков Михаил Николаевич	03.11.1968				36:02:0000000:70-36/07/2019-87 от 30.12.2019	1	50/11879	
197	Молодых Наталья Егоровна	05.10.1976				36:02:0000000:70-36/07/2020-100 от 19.06.2020	1	50/11879	
198	Лыскова Александра Николаевна	07.11.1946				36:02:0000000:70-36/07/2020-102 от 24.12.2020	1	50/11879	
199	Акишина Светлана Владимировна	21.10.1979				36:02:0000000:70-36/07/2020-105 от 25.12.2020	1/2	25/11879	
200	Тогушов Дмитрий Викторович	05.06.1992				36:02:0000000:70-36/07/2021-107 от 19.01.2021	1	50/11879	

Приложение № 1 (явочный лист) к протоколу
 общего собрания участников общей долевой собственности на земельный участок с кадастровым номером: 36:02:0000000:70, расположенный по адресу: Воронежская область, Бобровский район, северо-западная
 часть Бобровского кадастрового района от 21.05.2022 года

№ п/п	Фамилия, имя, отчество собственника земельной доли	Дата рождения	Паспортные данные (серия, номер, кем и когда выдан)	Адрес регистрации (полный)	Наименование свидетельства на право собственности на землю; наследство по закону или завещанию, серия, номер и дата выдачи документов	Номер записи государственной регистрации права общей долевой собственности	Кол-во долей	Размер доли	Реquisиты доверенности, подпись
201	Акишина Любовь Андреевна	22.02.1974				36:02:0000000:70-36:07/2/2021-111 от 01.02.2021 36:02:0000000:70-36:07/2/2021- 113 от 01.02.2021	2	100/11879	
202	Иванов Олег Викторович	28.03.1961				36:02:0000000:70-36:07/2/2021-119 от 15.12.2021	1	50/11879	
203	Преснова Валентина Ивановна	06.04.1951				36:02:0000000:70-36:07/2/2021-121 от 28.12.2021	1	50/11879	
204	Дерикова Татьяна Николаевна	02.01.1962				36:02:0000000:70-36:07/2/2022-123 от 26.01.2022	1	50/11879	
205	ООО "АПК Русич" ИНН 36:02:008186 ОГРН 1053684500528					36:02:0000000:70-36:07/2/2018-39 от 10.12.2018 36:02:0000000:70-36:07/2/2018-61 от 11.12.2018 36:02:0000000:70-36:07/2/2018-69 от 24.01.2019 36:02:0000000:70-36:07/2/2020- 93 от 05.02.2020 36:02:0000000:70-36:07/2/2020- 95 от 05.03.2020 36:02:0000000:70-36:07/2/2020- 98 от 05.03.2020	31 1/2	1575/11879	№ 36:02-Н/36-2021-6-1794 от 29.12.2021  Саввина О.Б.

Протокол согласования разногласий

к договору аренды земельного участка с кадастровым номером 36:02:00 00 000:0070 при
множественности лиц на стороне Арендодателей от 15.05.2006 г.

Долевые собственники Земельного участка именуемые в дальнейшем «Арендодатели», в лице

действующего на основании _____, с
одной стороны и

Общество с ограниченной ответственностью «АПК Русич», именуемое в дальнейшем
«Арендатор», в лице Исполнительного директора Корендясева Д.Н., действующего на основании
Устава, с другой стороны, именуемые вместе «Стороны», согласовали следующие разногласия,
подлежащие внесению в договор аренды:

№ пункта проекта договора	Редакция Арендатора	Согласованная Сторонами редакция
П.2.1.	По тексту договора	П.2.1. договора, изложить в следующей редакции: «Земельный участок передается в аренду сроком на 5 (Пять) лет».
П.4.1.5.	По тексту договора	П. 4.1.5 договора, изложить в следующей редакции: «Передавать Земельный участок или его часть в субаренду на срок не превышающий срока действия Договора, только при наличии письменного согласия Арендодателей».
П.4.1.6.	По тексту договора	П. 4.1.6 договора – Исключить.
П.4.1.7.	По тексту договора	П. 4.1.7. договора – Исключить.
П.4.1.12.	По тексту договора	П. 4.1.12. договора – Исключить.
П.4.1.14.	По тексту договора	П. 4.1.14. договора – Исключить.
П.4.1.15.	По тексту договора	П. 4.1.15. договора – Исключить.
П.4.2.7.	Отсутствует, дополнить по тексту договора	Дополнить текст договора П.4.2.7. следующего содержания: «Арендатор обязан производить улучшение земель с учетом экологических требований и норм действующего законодательства».
П.4.3.3.	По тексту договора	П.4.3.3 договора, изложить в следующей редакции: «требовать досрочного расторжения Договора во внесудебном порядке при использовании Арендатором Земельного участка не по целевому назначению, а также при использовании способами, приводящими к существенному ухудшению его качества и в случае иных существенных нарушений Арендатором своих обязательств по настоящему договору. Договор считается расторгнутым по истечению 30 (тридцати) календарных дней с момента направления письменного уведомления в адрес Арендатора».
П.4.4.4.	По тексту договора	П.4.4.4. договора – Исключить.
П.4.4.5.	По тексту договора	П.4.4.5. договора – Исключить.
П. 6.8.	Отсутствует, дополнить по тексту договора	Дополнить текст договора П. 6.8. следующего содержания: «Стороны согласовали следующий порядок направления, обмена юридически значимыми сообщениями: - путем направления заказным письмом Почтой России по адресу регистрации (прописки) юридического/физического лица, указанного в выписке из Единого государственного реестра недвижимого имущества (далее по тексту – выписка из ЕГРН), содержащей актуальные сведения на дату направления сообщения. Арендатор, обязуется информировать участников общей долевой собственности о дате и месте проведения общего

		собрания участников, путем направления письменных уведомлений заказным письмом Почтой России по адресу постоянной регистрации (прописки) каждого участника общей долевой собственности, а также осуществить публикацию юридически значимого сообщения в Бобровской областной общественной газете "Звезда", место расположения редакции: 397700, Воронежская обл., г. Бобров, ул. Аудитора, 7. В случае прекращения деятельности местного издания, Стороны обязаны согласовать новое местное издание на общем собрании.
--	--	--

Договор аренды земельного участка при множественности лиц на стороне Арендодателя и приложения к нему действуют в согласованной Сторонами редакции, изложенной в настоящем протоколе согласования разногласий.

По итогам проведения общего собрания участников общей долевой собственности на земельный участок, договор подлежит изменению в редакции согласованной Сторонами путем оформления и регистрации дополнительного соглашения, либо договора аренды в новой редакции.

Подписи участников общей долевой собственности на земельный участок с кадастровым номером 36:02:0000000:0070

Грошниця, просп. Мєрова
на (30) трьох стор.
лист(ах)